Längsschnitt Klunkau

M. 1:250

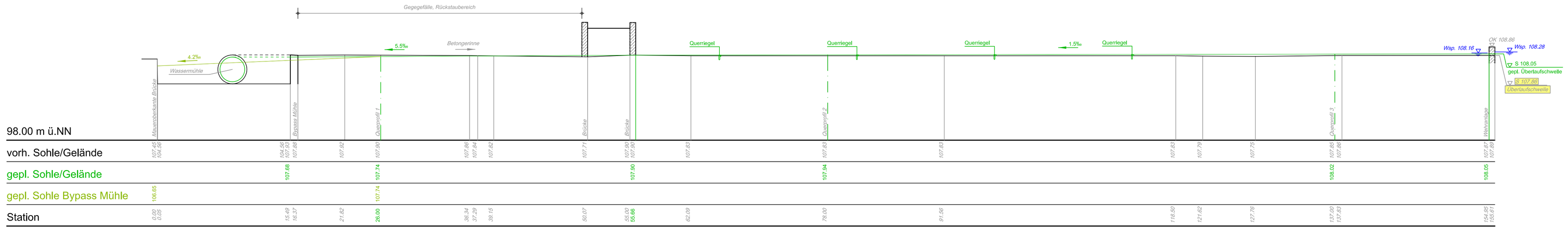

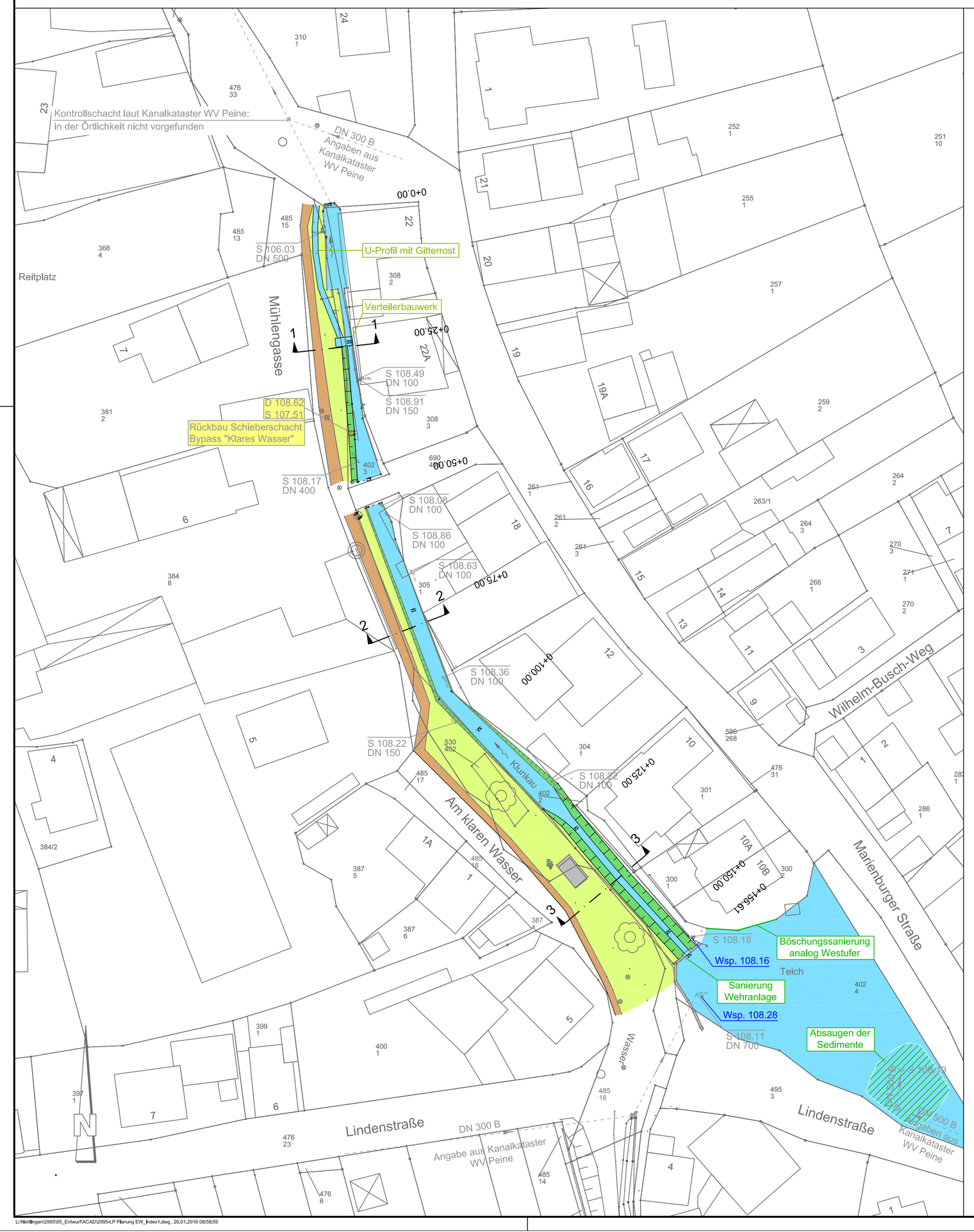

Querprofil 1

Station 0+26.00

M. 1:50

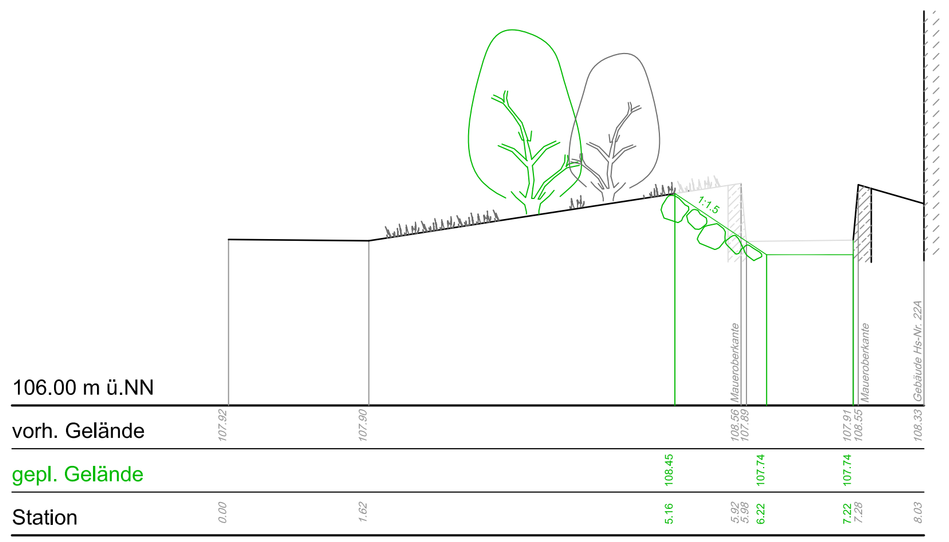

Querprofil 2

Station 0+78.00

M. 1:50

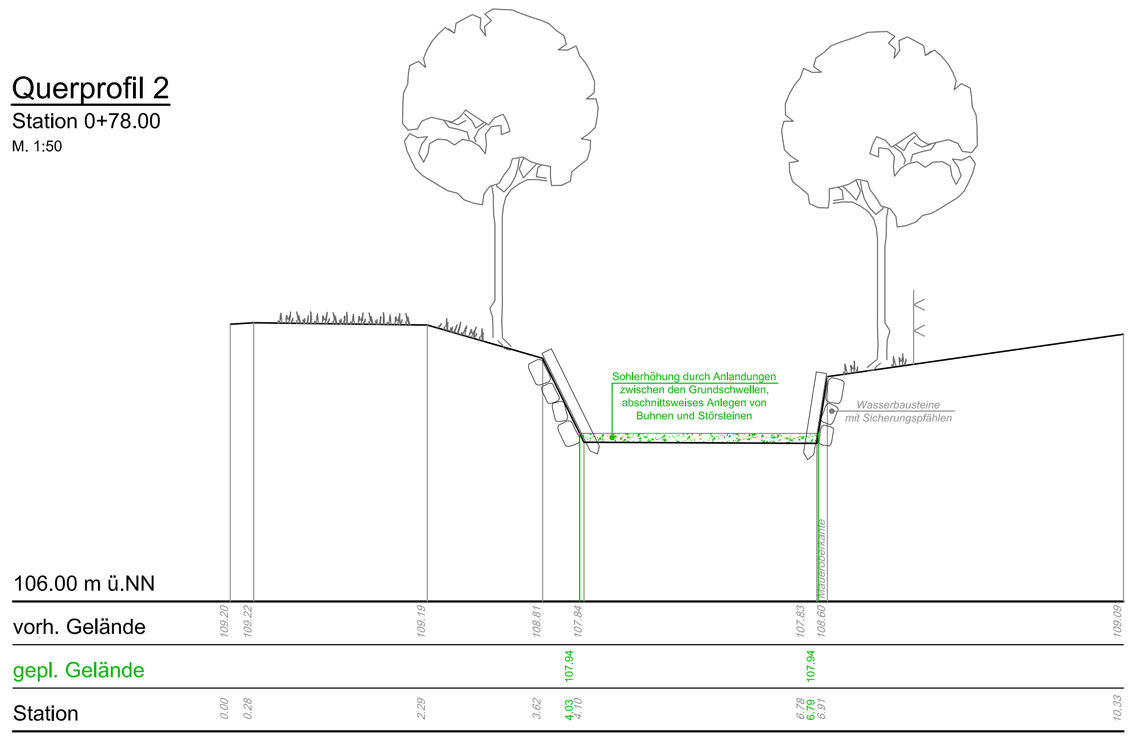

Querprofil 3

Station 0+137.00

M.1 50

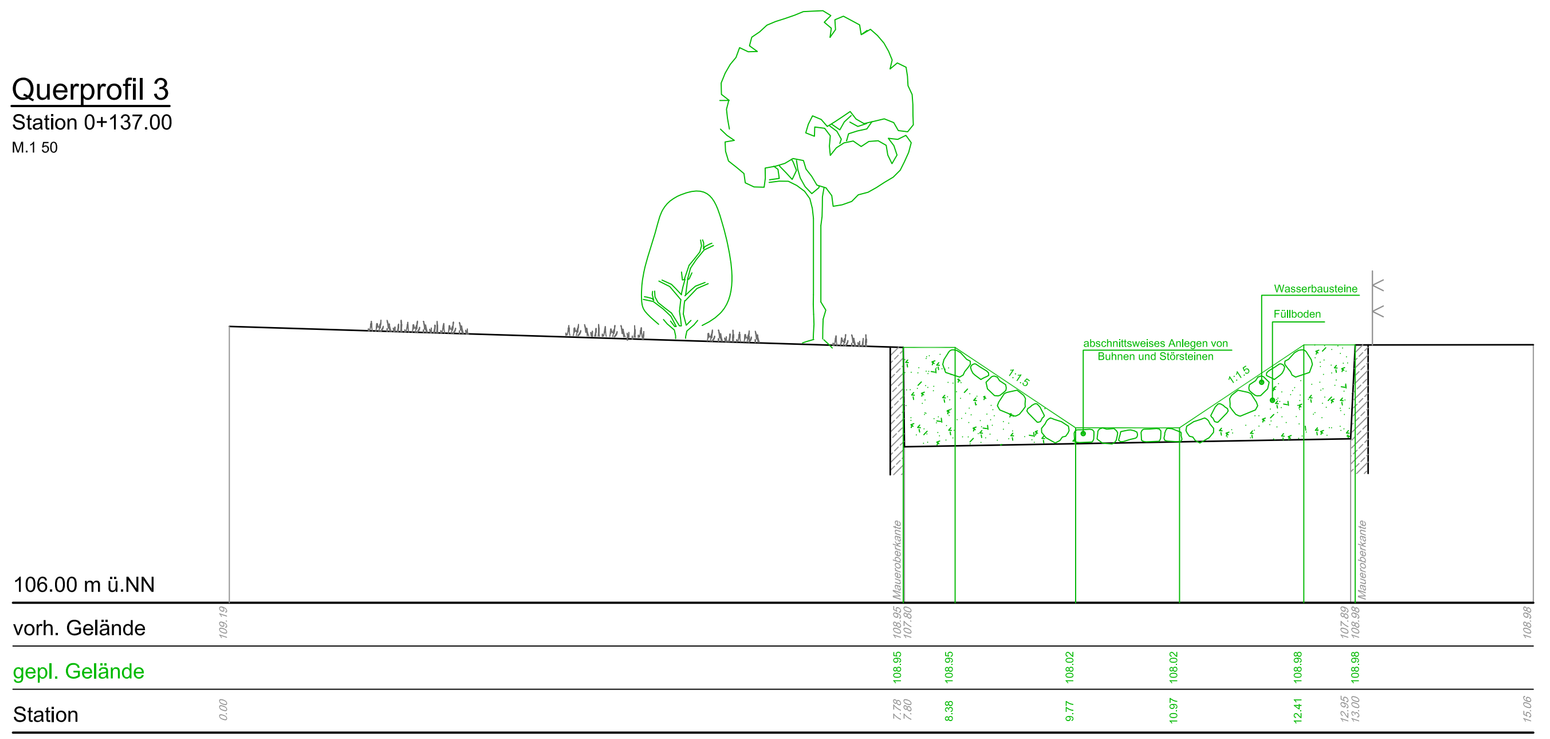

zeichnerische Darstellung der Vermessung

gemessene Geländebruchkante

Vermessungssymbole

- Geländepunkt
- Mauer oben
- Schacht eckig
- Schacht rund
- Fallrohr
- Laterne
- Zufahrt
- Sohle
- Leitung
- Laubbaum
- Wasserspiegel
- Rohrdurchlass mit Nennweite

Rohrleitungen / Bauwerke vorhanden

Regenwasserkanal mit Daten

Zeichenerklärung

Befestigungen

- Grünfläche
- Gewässer: Klunkau
- Weg

Sonstiges

- Abriss / Rückbau
- Rückbau / Verschließen unerlaubter Wasserentnahmen

Rohrleitungen / Bauwerke geplant

- DN 125 Feuerlöschleitung mit Daten
- DN 1200 Regenwasserkanal / -schacht mit Daten
- S 106.63 / S 104.63 Deckelhöhe / Rohrsohle

Index	Änderung	gezeichnet	Freigabe: Datum – Name
1	Farbe Teich	Kg	12.11.15 Wl
0	Grundzeichnung	Kg	11.06.15 Wl

KONZEPTPLANUNG

MÜHLENVEREIN NETTLINGEN

Renaturierungskonzept für die Klunkau in Nettlingen

.

Lageplan: Planung

Längsschnitt, Querprofile

Abschnitt 2: "Klares Wasser" bis Wassermühle

Anlage	6
Blatt	2 von 8
Projekt-Nr.	2995
Datei	2995-LP Planung EW_Index1
Plan-Nr. - Index	EW-L10-01
Maßstab 1:	500
Details 1:	250, 50
bearbeitet	06/2015 Wl
gezeichnet	06/2015 Kg
geprüft	06/2015 Ml

Ingenieurbüro RICHTER GmbH
Beratende Ingenieure Hildesheim
Mittelallee 11, 31139 Hildesheim Tel.: 05121/9373-0 Fax.: 05121/9373-73 E-Mail: Hil@Richter-Ingenieure.de

Aufgestellt: Hildesheim, den 11.06.2015