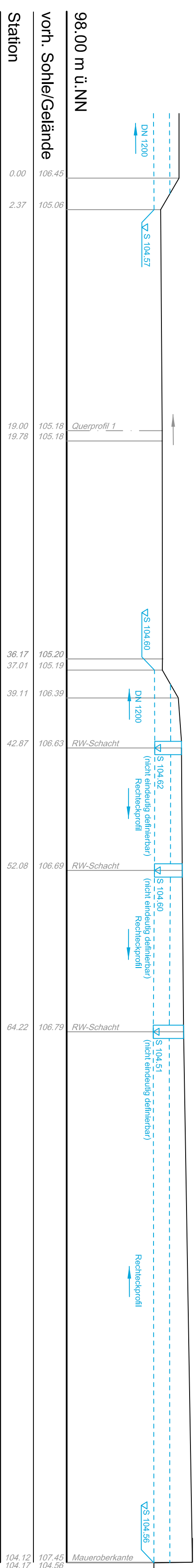


Längsschnitt Klunkau

M. 1:250



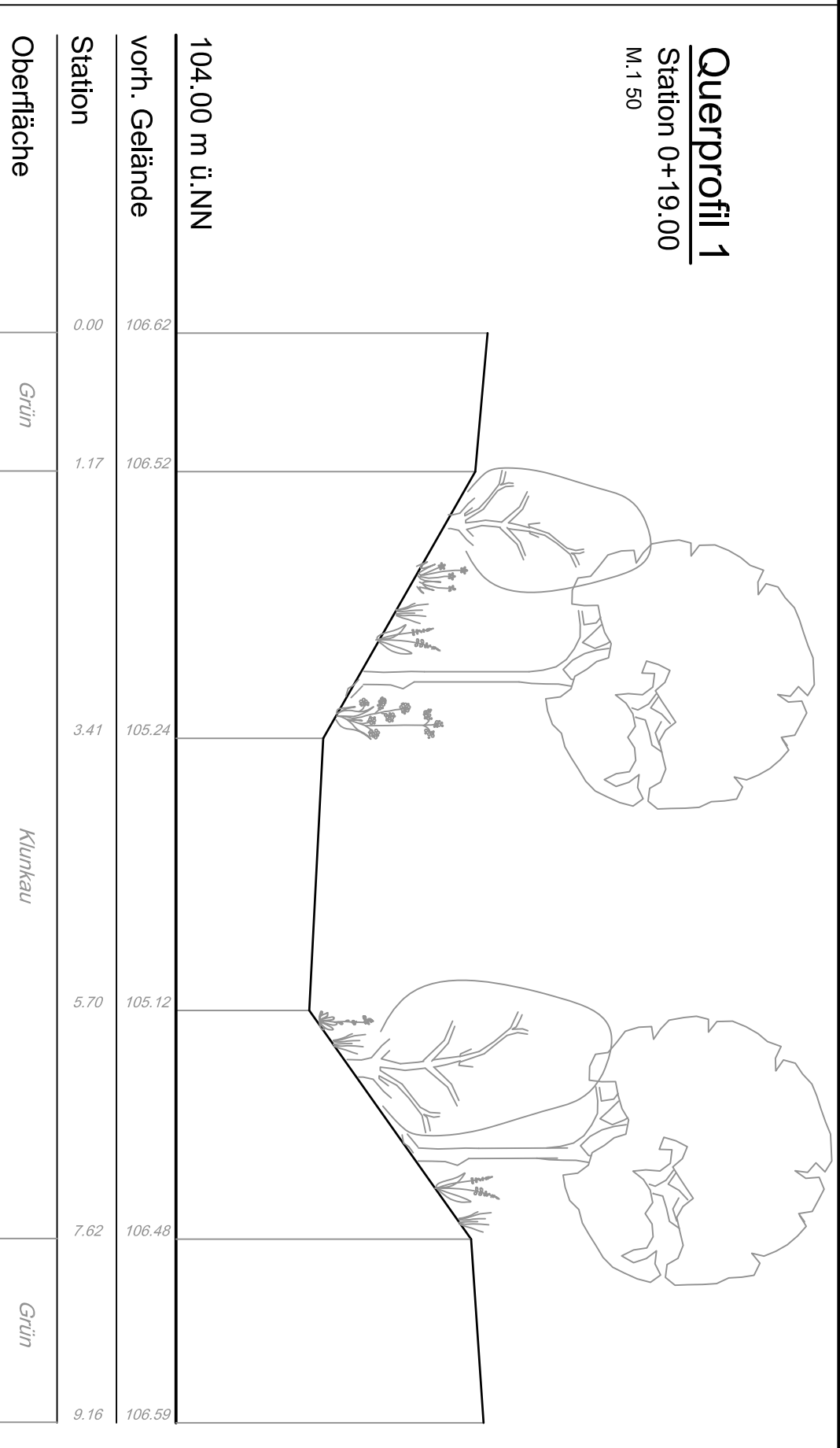
Schacht D 106.63: Abzweig B DN 1200



Schacht D 106.69: Einstau Rechteckprofil



Schacht D 106.79: eingestaut



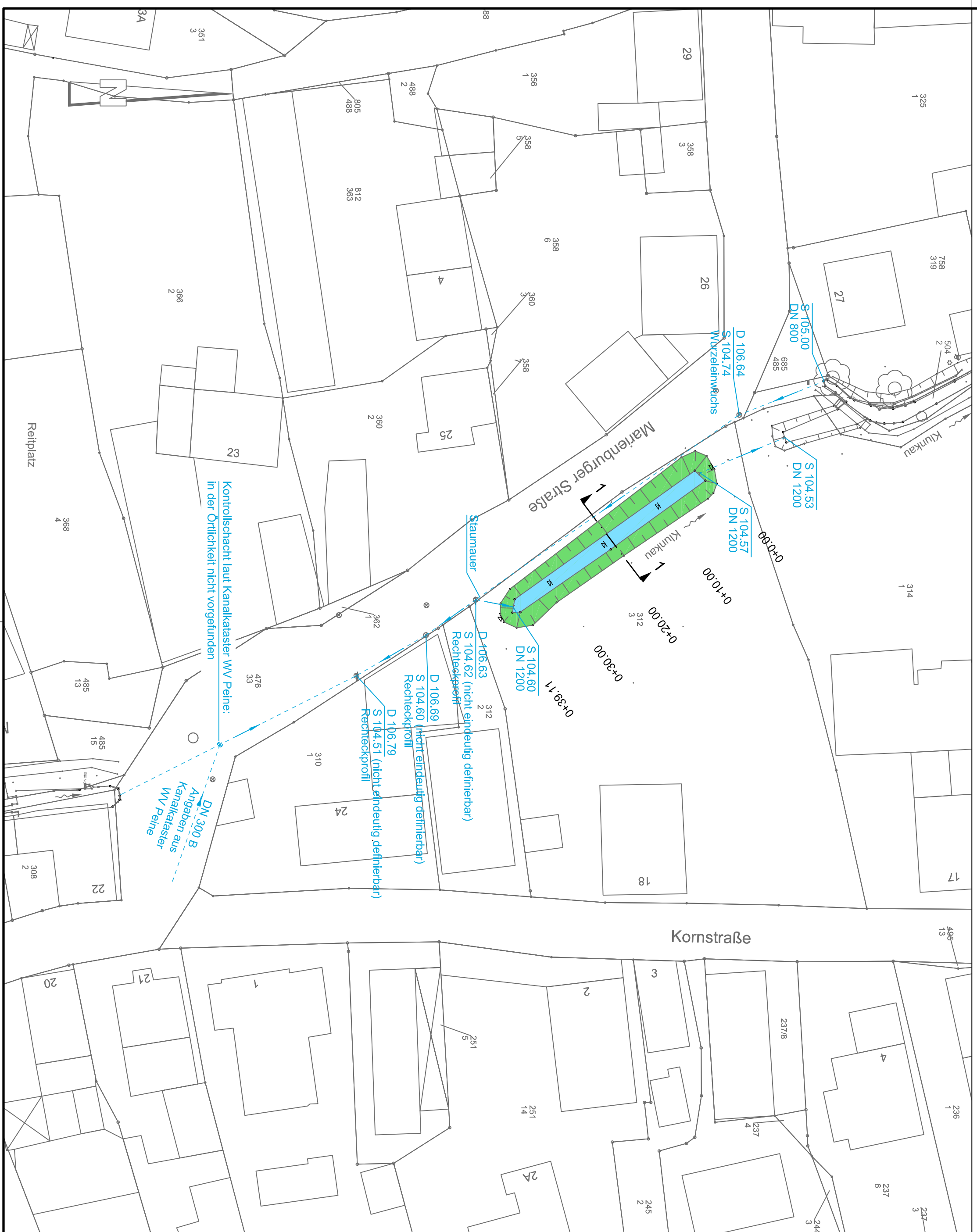
Querprofil 1

Station 0+19.00

M. 1:50



Blickrichtung Nord



Kontrollschacht laut Kanalkataster WV Peine:
in der Örtlichkeit nicht vorgefunden

DN 300 B
Angeklebte
Kanalröhre aus
WV / Peine

- Rohleitungen / Bauwerke
- Regenwasserkanal mit Daten
- gemessene Geländedruckante
- Vermessungssymbole
- Geländepunkt
- Mauer oben
- Schacht eckig
- Schacht rund
- Fallrohr
- Laterne
- Zufahrt
- Sohle
- ⊕ Leitung
- ⊕ Laubbaum
- ⊕ Wasserspiegel
- ⊕ Rohrdurchlass mit Nennweite

KONZEPTPLANUNG

MÜHLENVEREIN NETTLINGEN	
Anlage	5
Blick	3 von 8
Projekt-Nr.	2995
Datell	2995-LP Bestand EW
Renaturierungskonzept für die Klunkau in Nettlingen	
Plan-Nr. - Index	EW-L03-00
Maßstab 1:	500
Detaile 1:	250, 50

Lageplan: Ist-Zustand	
Längsschnitt, Querprofil	
Abschnitt 3: Wassermühle bis Volksbank	
bestellt	06/2015
gezeichnet	06/2015
geprüft	06/2015
MI	MI

- Grünfläche
- Gewässer, Klunkau
- Weg

RICHTER Ingenieurbüro
Beratende Ingenieure Hildesheim
Aufgestellt: Hildesheim, den 11.06.2015
Mittelallee 11, 31139 Hildesheim | Tel.: 05121/9373-0 | Fax: 05121/9373-72 | E-Mail: info@richter-ingenieur.de
2995 - 2995-LP Bestand EW - LP Bereich 3 - EW-L03-00